


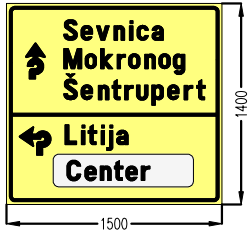







TABELARIČNI PRIKAZ PROMETNIH ZNAKOV




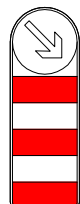
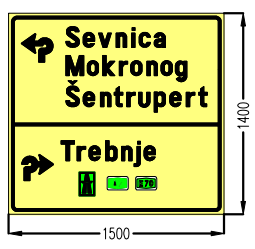


PRESTAVITEV REGIONALNE CESTE R1-215/1162 TREBNJE – MOKRONOG (OBVOZNICA MIRNA)

CESTA, STACIONAŽA IN LEGA	ŠIFRA (ŠIFRA- nov prav)	DIMENZIJA (cm)	VRSTA FOLIJE	SKICA	VIŠINA OD TAL (cm)	ŠT. STEBROV	DOLŽINA STEBRA	OPOMBA
R1-215/1162 v km 5.872 LE	2435	130x50	RA 2		150	2	280	nov znak
R1-215/1162 v km 5.872 DE	2434	130x50	RA 2		150	2	280	nov znak
R1-215/1162 v km 5.887 LE	2102	ø60	RA 3		150	1	290	nov znak
R1-215/1162 v km 5.921 DE	3401	150x140	RA 2		225	1	konzola	nov znak
R1-215/1162 v km 5.895 LE	2312	ø40	RA 1		225	1	345	nov znak
R1-215/1162 v km 5.922 LE	2310	ø40	RA 1		225	1	345	nov znak
R1-215/1162 v km 5.922 DE	2315	ø40	RA 1		225	1	345	nov znak
R1-215/1162 v km 5.919 SD	2303 3313	ø30 30x60	RA 3 RA 3		80 20	1	190	nov znak nov znak
R1-215/1162 v km 5.933 SD	3403	160x45	RA 2		150	3	275	nov znak

Opomba: višine in odmike obstoječih znakov kontrolirati na terenu!

TABELARIČNI PRIKAZ PROMETNIH ZNAKOV

PRESTAVITEV REGIONALNE CESTE R1-215/1162 TREBNJE – MOKRONOG (OBVOZNICA MIRNA)

CESTA, STACIONAŽA IN LEGA	ŠIFRA (ŠIFRA- nov prav)	DIMENZIJA (cm)	VRSTA FOLIJE	SKICA	VIŠINA OD TAL (cm)	ŠT. STEBROV	DOLŽINA STEBRA	OPOMBA
R1-215/1162 v km 5.934 DE	2101 2304	a=90 ø60	RA 3 RA 3		225	1	konzola	nov znak
R1-215/1162 v km 5.952 DE	2101 2304	a=90 ø60	RA 3 RA 3		225	1	konzola	nov znak
R1-215/1162 v km 0.019 SD	3403	160x45	RA 2		150	3	275	nov znak
R1-215/1162 v km 0.019 SD	2303 3313	ø30 30x60	RA 3 RA 3		80 20	1	190	nov znak nov znak
R1-215/1162 v km 5.921 DE	3401	150x140	RA 2		150	1	konzola	nov znak
R1-215/1162 v km 5.976 LE	2101 2304	a=90 ø60	RA 3 RA 3		225	1	konzola	nov znak
R1-215/1162 v km 5.973 SD	3403 3403	160x25 165x45	RA 1 RA 1		150	3	300	nov znak

Opomba: višine in odmike obstoječih znakov kontrolirati na terenu!

TABELARIČNI PRIKAZ PROMETNIH ZNAKOV




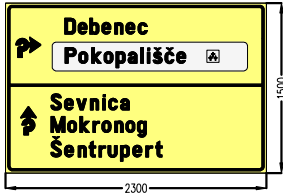




PRESTAVITEV REGIONALNE CESTE R1-215/1162 TREBNJE – MOKRONOG (OBVOZNICA MIRNA)

CESTA, STACIONAŽA IN LEGA	ŠIFRA (ŠIFRA- nov prav)	DIMENZIJA (cm)	VRSTA FOLIJE	SKICA	VIŠINA OD TAL (cm)	ŠT. STEBROV	DOLŽINA STEBRA	OPOMBA
R1-215/1162 v km 5.990 SD	2303 3313	ø30 30x60	RA 3 RA 3		80 20	1	190	nov znak nov znak
R1-215/1162 v km 5.991 SD	2433	60X60	RA 2		225	1	365	nov znak
R1-215/1162 v km 5.973 LE	3401	150X127	RA 2		225	konstr.	konstr.	nov znak
R1-215/1162 v km 6.020 DE	3209	100x40	RA 2		225	1	345	nov znak
R1-215/1162 v km 6.038 LE	3209	100x40	RA 2		225	1	345	nov znak
R1-215/1162 v km 6.044 DE	3401	200x127	RA 2		225	konstr.	konstr.	nov znak
R1-215/1162 v km 6.100 LE	2433	60X60	RA 2		225	1	365	nov znak
R1-215/1162 v km 6.109 DE	2102	ø60	RA 3		225	2	365	nov znak
R1-215/1162 v km 6.117 LE	2102	ø60	RA 3		225	2	365	nov znak

Opomba: višine in odmike obstoječih znakov kontrolirati na terenu!

TABELARIČNI PRIKAZ PROMETNIH ZNAKOV

PRESTAVITEV REGIONALNE CESTE R1-215/1162 TREBNJE – MOKRONOG (OBVOZNICA MIRNA)

CESTA, STACIONAŽA IN LEGA	ŠIFRA (ŠIFRA- nov prav)	DIMENZIJA (cm)	VRSTA FOLIJE	SKICA	VIŠINA OD TAL (cm)	ŠT. STEBROV	DOLŽINA STEBRA	OPOMBA
R1-215/1162 v km 6.125 DE	2102	ø60	RA 3		225	2	365	nov znak
R1-215/1162 v km 6.128 LE	2102	ø60	RA 3		150	2	290	nov znak
R1-215/1162 v km 6.165 LE	3401	260x150	RA 2		225	2	konstr	nov znak
R1-215/1162 v km 6.175 DE	3401	230x150	RA 2		225	konstr	konstr	nov znak
R1-215/1162 v km 6.173 LE	2201	ø60	RA 2		225	1	365	nov znak
R1-215/1162 v km 6.183 LE	2407	60X60	RA 3		225	1	365	nov znak
R1-215/1162 v km 6.198 SD	2303 3313	ø30 30x60	RA 3 RA 3		80 20	1	190	nov znak nov znak
R1-215/1162 v km 6.214 SD	3403	160x45	RA 2		150	3	275	nov znak

Opomba: višine in odmike obstoječih znakov kontrolirati na terenu!

TABELARIČNI PRIKAZ PROMETNIH ZNAKOV

PRESTAVITEV REGIONALNE CESTE R1-215/1162 TREBNJE – MOKRONOG (OBVOZNICA MIRNA)

CESTA, STACIONAŽA IN LEGA	ŠIFRA (ŠIFRA- nov prav)	DIMENZIJA (cm)	VRSTA FOLIJE	SKICA	VIŠINA OD TAL (cm)	ŠT. STEBROV	DOLŽINA STEBRA	OPOMBA
R1-215/1162 v km 6.211 DE	2101 2304	a=90 ø60	RA 3 RA 3		225	1	konzola	nov znak
R1-215/1162 v km 6.236 LE	2310	ø40	RA 1		225	1	345	nov znak
R1-215/1162 v km 6.240 SD	3403	160x35	RA 1		150	3	265	nov znak
R1-215/1162 v km 6.241 SD	2303 3313	ø30 30x60	RA 3 RA 3		80 20	1	190	nov znak nov znak
R1-215/1162 v km 6.250 DE	2101 2304	a=90 ø60	RA 3 RA 3		225	1	konzola	nov znak
R1-215/1162 v km 6.252 DE	2315	ø40	RA 1		225	1	345	nov znak
LC 425251 v km 0.050 LE	3401	150x140	RA 2		225	konstr.	konstr.	nov znak
R1-215/1162 v km 6.250 SD	3403 3403	160x25 165x45	RA 2 RA 2		150	3	300	nov znak

Opomba: višine in odmike obstoječih znakov kontrolirati na terenu!

TABELARIČNI PRIKAZ PROMETNIH ZNAKOV











PRESTAVITEV REGIONALNE CESTE R1-215/1162 TREBNJE – MOKRONOG (OBVOZNICA MIRNA)

CESTA, STACIONAŽA IN LEGA	ŠIFRA (ŠIFRA- nov prav)	DIMENZIJA (cm)	VRSTA FOLIJE	SKICA	VIŠINA OD TAL (cm)	ŠT. STEBROV	DOLŽINA STEBRA	OPOMBA
R1-215/1162 v km 6.253 LE	2101 2304	a=90 ø60	RA 3 RA 3		225	1	konzola	nov znak
R1-215/1162 v km 6.245 SD	2303 3313	ø30 30x60	RA 3 RA 3		80 20	1	190	nov znak nov znak
R1-215/1162 v km 6.263 LE	2315	ø40	RA 1		225	1	345	nov znak
R1-215/1162 v km 5.861 LE	3401	230x150	RA 2		225	2	konzola	nov znak
R1-215/1162 v km 6.369 DE	2226-1	ø60	RA 3		150	drog CR	drog CR	nov znak
R1-215/1162 v km 6.372 DE	2201	ø60	RA 2		150	1	290	nov znak
R1-215/1162 v km 6.384 DE	2102	ø60	RA 3		150	1	290	nov znak
R1-215/1162 v km 6.403 LE	2226	ø60	RA 3		150	1	290	nov znak

Opomba: višine in odmike obstoječih znakov kontrolirati na terenu!








TABELARIČNI PRIKAZ PROMETNIH ZNAKOV

PRESTAVITEV REGIONALNE CESTE R1-215/1162 TREBNJE – MOKRONOG (OBVOZNICA MIRNA)

CESTA, STACIONAŽA IN LEGA	ŠIFRA (ŠIFRA- nov prav)	DIMENZIJA (cm)	VRSTA FOLIJE	SKICA	VIŠINA OD TAL (cm)	ŠT. STEBROV	DOLŽINA STEBRA	OPOMBA
R1-215/1162 v km 6.472 DE	2435 2232-7	130x50 ø60	RA 2 RA 2		150	2	280	nov znak nov znak
R1-215/1162 v km 6.472 LE	2434	130x50	RA 2		150	2	280	nov znak
R1-215/1162 v km 6.625 DE	2102	ø60	RA 3		150	1	290	nov znak
R1-215/1162 v km 6.659 DE	2232-7	ø60	RA 2		150	1	290	nov znak
R1-215/1162 v km 6.754 DE	3209	100x40	RA 2		150	1	270	nov znak
R1-215/1162 v km 6.820 LE	3209	100x40	RA 2		150	1	270	nov znak
R1-215/1162 v km 6.848 LE	2232-7	ø60	RA 2		150	1	290	nov znak
R1-215/1162 v km 6.848 DE	2233-7	ø60	RA 2		150	1	290	nov znak
R1-215/1162 v km 7.126 DE	3209	100x40	RA 2		150	1	270	nov znak
R1-215/1162 v km 7.146 LE	3209	100x40	RA 2		150	1	270	nov znak

TABELARIČNI PRIKAZ PROMETNIH ZNAKOV

PRESTAVITEV REGIONALNE CESTE R1-215/1162 TREBNJE – MOKRONOG (OBVOZNICA MIRNA)

CESTA, STACIONAŽA IN LEGA	ŠIFRA (ŠIFRA- nov prav)	DIMENZIJA (cm)	VRSTA FOLIJE	SKICA	VIŠINA OD TAL (cm)	ŠT. STEBROV	DOLŽINA STEBRA	OPOMBA
R1-215/1162 v km 7.301 DE	3401	150x193	RA 2		150	konstr.	konstr.	nov znak
R1-215/1162 v km 7.316 DE	2232-5	ø60	RA 2		150	1	290	nov znak
R1-215/1162 v km 7.347 SD	2303 3313-3	ø60 ø10x60	RA 3 RA 3		60	1	200	nov znak nov znak
R1-215/1162 v km 0.095 DE	3401-1	150x190	RA 2		150	konstr.	konstr.	nov znak
R1-215/1162 v km 7.341 LE	2232-5	ø60	RA 2		150	1	290	nov znak
R1-215/1162 v km 7.362 SD	3403	160x45	RA 2		150	3	275	nov znak
R1-215/1162 v km 7.362 DE	2101 2304	a=90 ø60	RA 3 RA 3		225	1	konzola	nov znak

Opomba: višine in odmike obstoječih znakov kontrolirati na terenu!

TABELARIČNI PRIKAZ PROMETNIH ZNAKOV



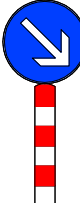

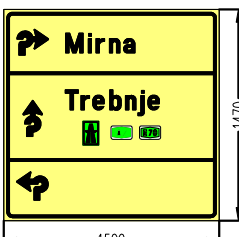
PRESTAVITEV REGIONALNE CESTE R1-215/1162 TREBNJE – MOKRONOG (OBVOZNICA MIRNA)

CESTA, STACIONAŽA IN LEGA	ŠIFRA (ŠIFRA- nov prav)	DIMENZIJA (cm)	VRSTA FOLIJE	SKICA	VIŠINA OD TAL (cm)	ŠT. STEBROV	DOLŽINA STEBRA	OPOMBA
R1-215/1162 v km 7.368 LE	2101 2304	a=90 ø60	RA 3 RA 3		225	1	konzola	nov znak
R1-215/1162 v km 7.379 SD	2303 3313-3	ø60 ø10x60	RA 3 RA 3		60	1	200	nov znak nov znak
R1-215/1162 v km 7.380 SD	3403	130x25	RA 2		150	2	255	nov znak
R1-215/1162 v km 7.376 SD	2301-1	ø60	RA 3		150	1	290	nov znak
R1-215/1162 v km 7.376 SD	2301-1	ø60	RA 3		150	1	290	nov znak
R1-215/1162 v km 7.379 LE	2102	ø60	RA 3		225	1	365	nov znak
R1-215/1162 v km 7.383 SD	2301-1	ø60	RA 3		150	1	290	nov znak
R1-215/1162 v km 7.383 DE	2102	ø60	RA 3		225	1	365	nov znak
R1-215/1162 v km 7.389 SD	2301-1	ø60	RA 3		150	1	290	nov znak

Opomba: višine in odmike obstoječih znakov kontrolirati na terenu!

TABELARIČNI PRIKAZ PROMETNIH ZNAKOV

PRESTAVITEV REGIONALNE CESTE R1-215/1162 TREBNJE – MOKRONOG (OBVOZNICA MIRNA)

CESTA, STACIONAŽA IN LEGA	ŠIFRA (ŠIFRA- nov prav)	DIMENZIJA (cm)	VRSTA FOLIJE	SKICA	VIŠINA OD TAL (cm)	ŠT. STEBROV	DOLŽINA STEBRA	OPOMBA
R1-215/1162 v km 7.402 LE	2101 2304	a=90 ø60	RA 3 RA 3		225	1	konzola	nov znak
R1-215/1162 v km 7.401 SD	3403 3403	160x25 160x45	RA 2 RA 2		150	3	300	nov znak
R1-215/1162 v km 3.415 SD	2303 3313-3	ø60 ø10x60	RA 3 RA 3		60	1	200	nov znak nov znak
R1-215/1162 v km 7.444 LE	2232-5	ø60	RA 2		150	1	290	nov znak
R1-215/1162 v km 7.470 LE	3401-1	150x147	RA 2		150	konstr.	konstr.	nov znak